












## Lageplan Bezirkskrankenhaus Günzburg



 Straße befahrbar  
 Fußweg  
**P** Parken nur auf gekennzeichneten Flächen erlaubt

	<b>Pforte / Information</b>	2
	<b>Psychiatrische Kliniken</b>	
	Psychiatrische Institutsambulanz	27
	Erwachsenenpsychiatrie	20/27/41/42/53/55
	Gerontopsychiatrie mit Akutgeriatrie	45/51
	Tagklinik / Neurostimulation	53
	<b>Forensik</b>	
	Forensische Klinik	58
	Forensische Nachsorgeambulanz (FoNa)	84
	Gärtnerei - Therapiebetrieb	75
	<b>Neurochirurgie</b>	
	Neurochirurgie, Intensivabteilung, OP	25/26
	<b>Neurologie</b>	
	Neurologie	21
	Intensivabteilung + Stroke Unit	22c
	<b>Neuroradiologie</b>	
	Neuroradiologie	24
	<b>WOHNEN und FÖRDERN</b>	
	Am Kastanienhain	43
	Am Rosengarten	50
	Am Buchenhain	52
	Haus Olympia	56
	Tagesstätte für seelische Gesundheit	60
	Am Gutshof	80
	Am Lindenhof (OG)	82
	<b>Bildung + Veranstaltung</b>	
	Berufsfachschulen	3/30
	Hörsaal, Unterrichtsraum	63a
	Seminarräume	63e
	Festsaal	61b
	<b>Sonstige Gebäude</b>	
	Mehrzweckhalle / Personalspeise	7
	Dienstleistungs- und Logistikzentrum	11
	Parkcafé	13
	Medizinisches Versorgungszentrum (MVZ)	22
	Radiologie MVZ	22b
	Personalwohnheime, WGs	31-32/ 90b/93b
	Sozialdienst, Therapie, Pathologie	40
	kath. /ev. Kirche	61a/62b
	Verwaltung, Direktion, Technik	62a
	RPK Schwaben	63c-e